

uživajmo  
PODEŽELJE

godiamoci  
LA CAMPAGNA

Kako brati ta vodnik | Come usare la guida:

1. Oznake glavnih karakteristik poti | Caratteristiche principali dei percorsi



Označuje potek poti z glavnimi kraji ob poti  
*Percorso del sentiero*



Čas potreben za pot in dolžina poti  
*Tempo e lunghezza del percorso*



Najvišja točka  
*Punto più alto*



Pot primerna za družine  
*Adatto per famiglie*



Asfaltna oz. tlakovana pot in odstotek takšnega tipa poti  
*Asfaltna oz. tlakovana pot in odstotek takšnega tipa poti*



Makedamska pot in odstotek takšnega tipa poti  
*Makedamska pot in odstotek takšnega tipa poti*

**trekk**

Pot primerna za trekking kolo  
*Adatto per la bici da trekking*

**MTB**

Pot primerna za mountain bike kolo  
*Adatto per mountain bike*

2. QR kode | Codici QR



Skenirajte QR kodo pri imenu poti in si prenesite aplikacijo kolesarskih poti na vašo mobilno napravo.  
Skenirajte QR kodo pri imenu poti in si prenesite aplikacijo kolesarskih poti na vašo mobilno napravo.



### 3. Stopnja Težavnosti poti | Grado di difficoltà dei sentieri

-  Manj zahtevna pot | Percorso meno impegnativo
-  Srednje zahtevna pot | Percorso a difficoltà media
-  Zahtevna pot | Percorso impegnativo
-  Konjeniška pot | Percorso equestre

### 4. Oznake zanimivosti ob poti in dodatne oznake na zemljevidu | Oznake zanimivosti ob poti in dodatne oznake na zemljevidu

-  Parkirišče ob izhodišču  
Parcheggio al punto di partenza
-  Naravna znamenitost  
Attrazione naturale
-  Kulturna znamenitost  
Attrazione culturale
-  Gostinska ponudba  
Ristoranti, trattorie, agriturismi
-  Razgledna točka  
Belvedere
-  Železniška postaja  
Stazione ferroviaria
-  Arheološko najdbišče  
Sito archeologico
-  Grad  
Castello
-  Cerkev  
Chiesa
-  Vinske poti  
Strada del vino
-  Planinska koča  
Rifugio
-  Prenočišče  
Sistemazione
-  Turistična kmetija  
Agriturismo

# KAZALO

# INDICE

## ● ● ● Kolesarske poti | Sentieri ciclistici

<b>K1</b> Po deželi Refoška   Con la bici Per la Terra del Refosco	6	<b>K9</b> Na Socerb po lep razgled A San Servolo per ammirare la vista	14
<b>K2</b> Po poti okrog Tinjana   Per il sentiero intorno a Tinjan	7	<b>K10</b> Mimo krkavškega kamna   Passando il monolite di Krkavče	15
<b>K3</b> Po poti istrskih vasic Kraškega roba   Per il sentiero dei piccoli paesi istriani del Ciglione carsico	8	<b>K11</b> Čez drn in strn   Per monti e valli	16
<b>K4</b> Od kraškega roba do praga Čičarije Dal Ciglione carsico alla soglia della Čičarija	9	<b>K12</b> Iz Portoroža na kavo v Izolo Da Portorose, a prendere un caffè a Isola	17
<b>K5</b> Pot na Tinjan - od morja do kamna   Il sentiero su Tinjan	10	<b>K13</b> Čez Istro za zahtevne   Attraverso l'Istria per gli esigenti	18
<b>K6</b> Po dolini reke Dragonje Lungo la valle del fiume Dragogna	11	<b>K14</b> Po korteški strmini   Lungo la salita di Corte	19
<b>K7</b> Po poti tartufov in špargljev Lungo il sentiero dei tartufi e degli asparagi	12	<b>K15</b> Kdor išče, ta najde   Chi cerca, trova	20
<b>K8</b> Čez izolsko zaledje   Attraverso l'entroterra di Isola	13	<b>K16</b> Malo časa, dosti volje   Poco tempo, tanta volontà	21
		<b>D8</b> Parenzana - pot prijateljstva Parenzana – sentiero dell'amicizia	22

## ● ● ● Pohodne poti | Sentieri escursionistici

<b>P1</b> Na cvetoči Slavnik   Sul monte Slavnik in fiore	24	<b>P11</b> Dolga pot na hrib   Sentiero prolungato per la collina	34
<b>P2</b> Po poti dediščine Hrastovelj in okolice Per il sentiero del patrimonio di Hrastovlje e dintorni	25	<b>P12</b> Pot po soncu   Sentiero del sole	35
<b>P3</b> Pod plezalno steno   Sotto la parete dell'arrampicata	26	<b>P13</b> Strunjanska dolina   Valle di strugnano	36
<b>P4</b> Pot čudovitih razgledov Istre Il sentiero delle splendide vedute dell'Istria	27	<b>P14</b> Od strunjanskega klifa do Portoroža Ita prevod	37
<b>P5</b> Pomjanska pravljica   La favola di Pomjan	28	<b>P15</b> Osličkova pot po Seškem grebenu   Il sentiero dell'asinello, lungo il crinale di Sezza	38
<b>P6</b> Po poti narcis   Il sentiero dei narcisi	29	<b>P16</b> Pot mimo vodnih virov in lepih razgledov Sentiero lungo le sorgenti idriche e le belle vedute	39
<b>P7</b> Po poti oslovega hrbta Per il sentiero della schiena dell'asino	30	<b>P17</b> En krog čez Krog   Un giro intorno al colle Sant'Onofrio	40
<b>P8</b> Pot za srce in ožilje   Il percorso del cuore	31	<b>P18</b> Boškarinova pot okoli Padne   Sentiero del boscarino intorno a Padena	41
<b>P9</b> Med oljčniki in rujem   Tra gli uliveti e il sommacco	32	<b>P19</b> Po Šavrinskem gričevju   Attraverso i colli Šavrini	42
<b>P10</b> Krajša pot na hrib   Sentiero breve per la collina	33		

---

## ● ● ● Konjeniške poti | Percorsi equestre

<b>E1</b> Od Medljana do Kroga   Da Medljan a Sant'Onofrio	43	<b>E3</b> Krajša konjeniška pot okoli Medljana   Breve sentiero equestre intorno a Medljan	45
<b>E2</b> Čez Šmarje po dolini Dragonje   Attraverso Šmarie, lungo la valle del Dragona	44		



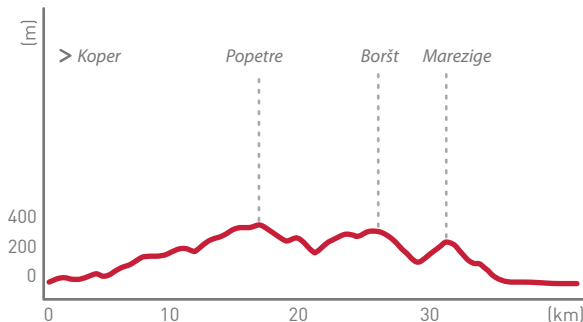
## K1 Po deželi Refoška | Con la bici Per la Terra del Refosco



> Koper / Capodistria - Prade - Bonini - Sv. Anton - Kavaliči - Lopar - Popetre - Trsek - Boršt - Marezige - Montinjan - Vanganel - Koper / Capodistria

🕒 2 - 2,5 h | 39 km 🏔️ 403 m

☰ 100% | cestno kolo - bici da strada



**P** Koper, parkirišče na železniški postaji  
Capodistria, parcheggio della stazione ferroviaria

Vanganelško jezero | Il lago di Vanganel  
Naravni rezervat Škocjanski zatok, Koper | Riserva naturale di S. Canziano - Val Stagnon, Capodistria

Hiša od Bardinca | La casa di Bardinc, Lopar, T: +386 (0)5 655 04 25  
Vinske in oljčne poti | Gli uliveti e i vigneti  
Arhitektura istrskih vasi | L'architettura caratteristica dei paesi istriani

Gostilna Karjola, Marezige, T: +386 (0)5 655 01 68, M: +386 (0)41 75 64  
Turistična kmetija Mlin, Bertoki, M: +386 (0)41 59 77 43



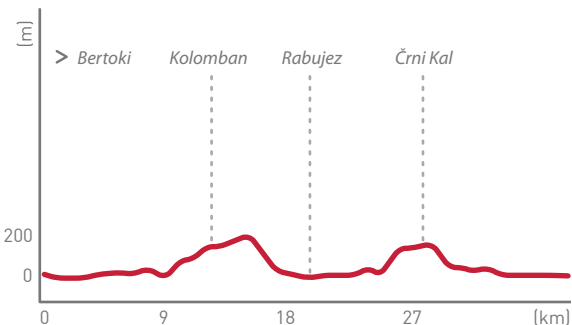
## K2 Po poti okrog Tinjana | Per il sentiero intorno a Tinjan



> Koper / Capodistria - Ankaran / Ancarano  
- Barižoni / Barisoni - Hrvatini / Crevatini  
- nekdanji mejni prehod Škofije / l'ex  
valico di confine Škofije - Osp - Črni Kal -  
Rižana - Koper / Capodistria

🕒 2 - 2,5 h | 37 km 🏔️ 209 m

☰ 90% ☰ 10% | **trekk**



Koper, parkirišče na železniški postaji  
Capodistria, parcheggio della stazione ferroviaria



Naravni rezervat Škocjanski zatok, Koper | Riserva naturale di  
S. Canziano - Val Stagnon, Capodistria

Školjčičšče Ankaran | Il banco di concighlie Ancarano  
Naravni spomenik Debeli rtič | Monumento naturale Punta grossa  
Resslov gaj | Il boschetto di Ressel, Porečje Rižane | il fiume Rižana  
Ospka stena (Mišja peč) z jamo Grad | La parete di Osp (Mišja peč) con la  
grotta Grad



Značilna arhitektura vasi Osp | La tipica architettura del paese Osp  
Stara Gabrovica | Il paesino Stara Gabrovica



Gostilna Hrvatini, Elerji, T: +386 (0)5 652 60 08  
Vila Andor, Ankaran | Ancarano, T: +386 (0)5 615 50 00



## K3 Po poti istrskih vasic Kraškega roba | Per il sentiero dei piccoli paesi istriani del Cigione carsico

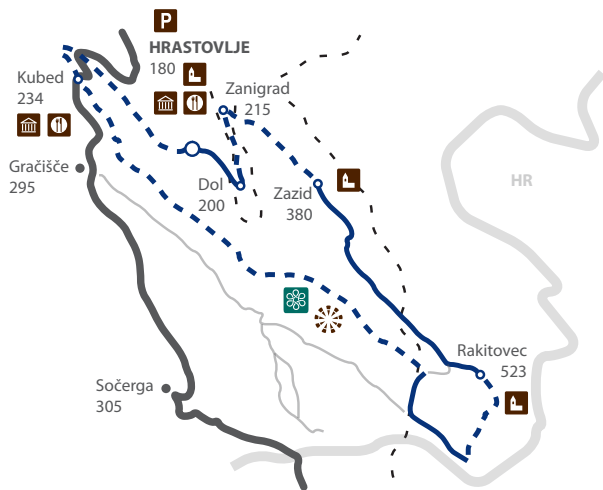
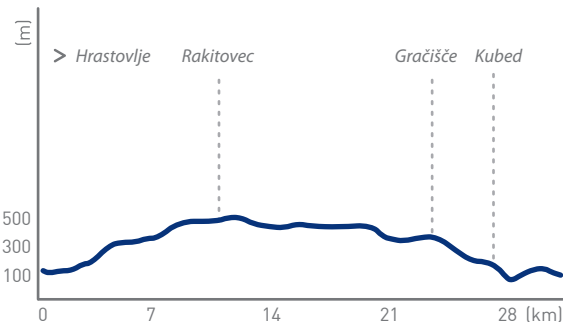


> Hrastovlje - Dol - Zanigrad -  
Zazid - Rakitovec - Kuk - Lačna  
- Kubed - Hrastovlje

🕒 2 - 2,5 h | 30 km

📏 550 m

☰ 32% ☰ 68% | MTB



**Hrastovlje, parkrišče pri gostilni Švab**

Hrastovlje, il parcheggio davanti alla trattoria Švab



**Pobočja Kuka in Lačne z bogato floro, imenitni razgledi na Tržaški in**

Koprski zaliv z zaledjem | I versanti di Kuk e Lačna con la ricca flora ed il meraviglioso panorama sul Golfo di Trieste e Capodistria con l'entroterra



**Freske v cerkvi Sv. Trojice | La chiesa fortificata della Santissima Trinita`**  
con i famosi affreschi

**Pohlenova in Snojeva galerija v Hrastovljah | La galleria di Snøj e Pohlen**  
a Hrastovlje

**Peterokraki zvonik in cerkev sv. Florjana v Kubedu | Il campanile**  
pentagonale e la chiesa di San Floriano a Kubed

**Cerkev Sv. Križa, Rakitovec | La chiesa di Santa Croce a Rakitovec**

**Cerkev sv. Martina v Zazidu | La chiesa di San Martino a Zazid**



**Gostilna Švab, Hrastovlje, T: +386 (0)5 659 05 10**

**Gostilna "Jakomin", Kubed, T: +386 (0)5 657 20 30**



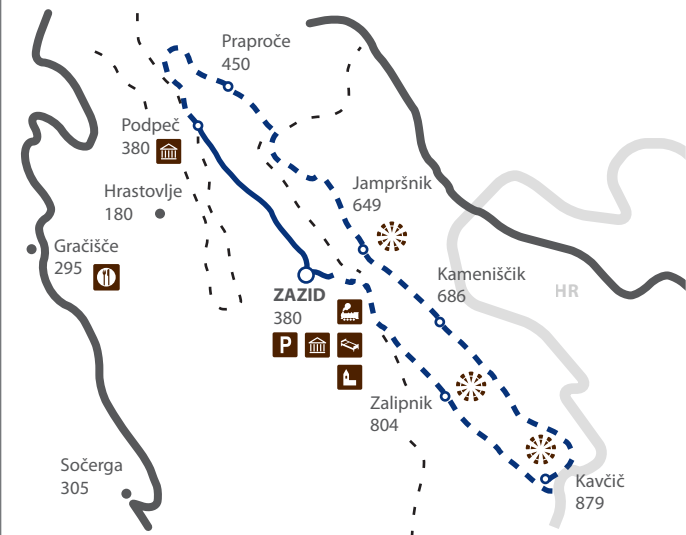
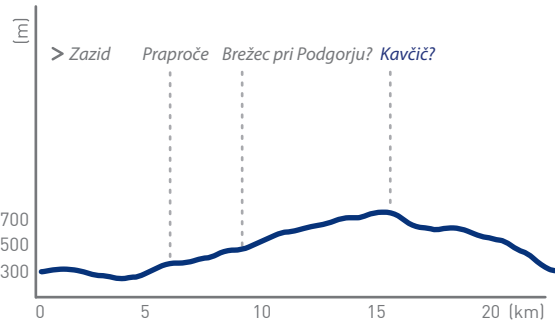
## K4 Od kraškega roba do praga Čičarije | Dal Ciglione carsico alla soglia della Čičarija



> Zazid - Podpeč - Praproče - Jampršnik - Kameniščik - Zalipnik - Kavčič - železniška postaja Zazid / la stazione ferroviaria Zazid - Zazid

🕒 2 - 2,5 h | 23 km 🏔 828 m

☰ 15% ☰ 85% | MTB



Zazid, parkirišče ob igrišču | Il parcheggio al campo da gioco a Zazid



Kraški rob | Il Ciglione carsico



Obrambni stolp, Podpeč | La torre di difesa a Podpeč  
Tipično istrsko-kraška vas s cerkvijo Sv. Martina, Zazid | Il tipico paesino carsico Zazid con la chiesa di San Martino



Hostel Xaxid, Zazid, T: +386 (0)5 639 20 06  
Gostilna Ražman, Gračišče, T: +386 (0)5 657 20 03





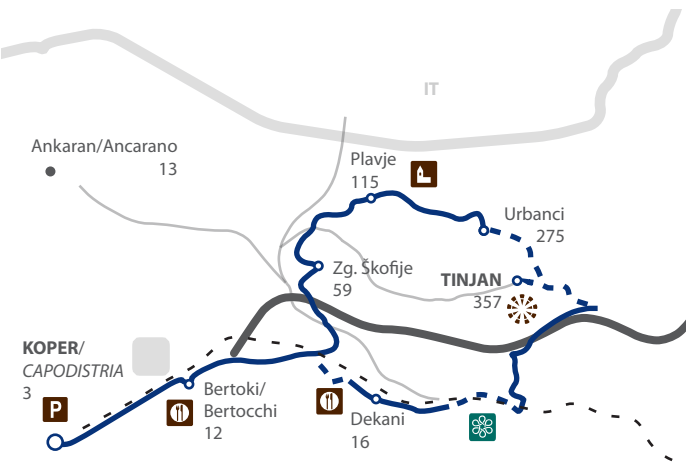
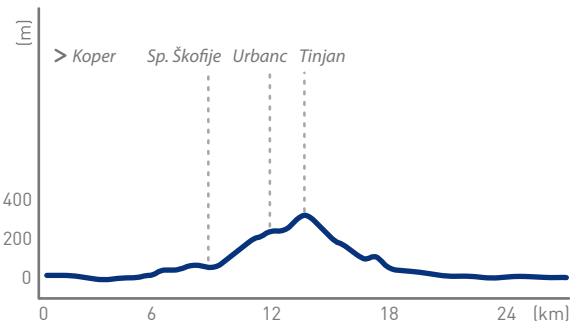
## K5 Pot na Tinjan - od morja do kamna | Il sentiero su Tinjan




> Koper / Capodistria - Bertoki / Bertocchi - Škoflje - Plavje Urbanci - Tinjan - Miši (Dekani) - Bertoki / Bertocchi - Koper / Capodistria


🕒 2 - 2,5 h | 27 km 🏔️ 357 m


☰ 80% ☰ 20% | MTB



**P** Koper, parkirišče na železniški postaji  
Capodistria, parcheggio della stazione ferroviaria

 Naravni rezervat Škocjanski zatok, Koper | Riserva naturale di S. Canziano - Val Stagnon, Capodistria  
Porečje Rižane | Il fiume Rižana

 Gručasta vasica Tinjan s starodavno cerkvijo sv. Mihaela | Il paese Tinjan con l'antica chiesa di San Michele  
Cerkev sv. Lucije in sv. Roka na Plavjah | La chiesa di Santa Lucia e San Rocco a Plavje

 Restavracija Brič, vinoteka, vinotoč, Dekani, T: +386 (0)5 658 05 27, M: +386 (0)40 745 804  
Gostilna in picerija Kortina, Bertoki T: +386 (0)5 639 66 55, M: +386 (0)51 230 223



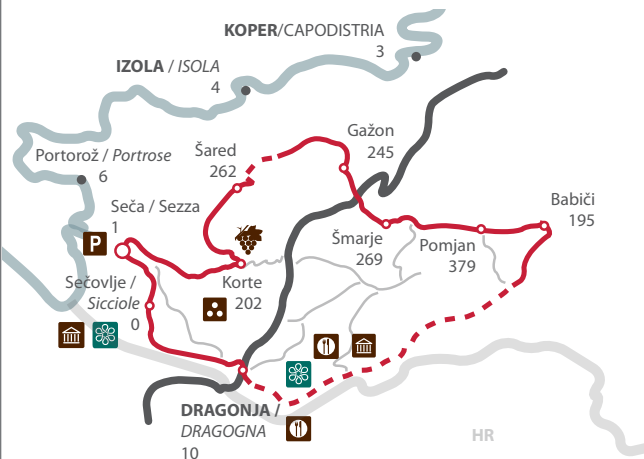
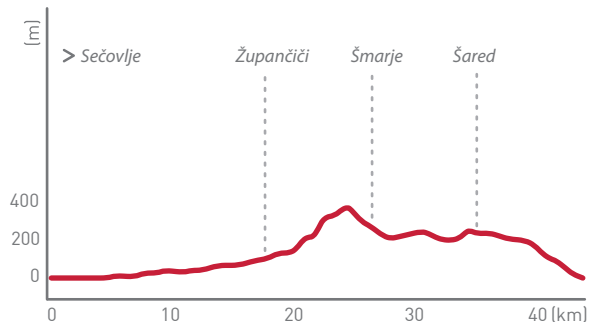
## K6 Po dolini reke Dragonje | Lungo la valle del fiume Dragogna



> Sečovlje / Sicciole - Dragonja / Dragogna - Babiči - Pomjan - Šmarje - Gažon - Šared - Korte - Sečovlje / Sicciole

🕒 2,5 – 3 h | 44 km 🏔️ 386 m

☰ 75% ☰ 25% | **trekk**



**Seča, pred vhodom v Sečoveljske soline**

Sezza, presso l'entrata nelle Saline di Sicciole



**Sečoveljske soline | Le saline di Sicciole, T: +386 (0) 5 672 13 30**

Dolina reke Dragonje: naravni spomenik Dragonja Stena, Škrline, ohranjeni mlini na reki Dragonji (Mazurinov mlin in Kodarinov mlin) Valle del fiume Dragogna: monumento naturale Dragogna Stena, Škrline, mulini preservati sul fiume Dragogna (mulino di Mazurin e mulino di Kodarin)



**Solinarski muzej v Sečoveljskih solinah | Museo delle saline nelle saline di Sicciole, T: +386 (0)5 671 00 40**

Arheološko najdišče na Kaštelirju, Korte Sito archeologico di Castelliere presso Corte



**Vinska klet Korenika in Moškon, Korte, T: +386 (0)5 642 00 30**

Kmečka gostilna Kortina, Krkavče, T: +386 386 (0)5 656 92 40,

Kmečki turizem Mahnič, T: +386 (0)5 672 23 00



## K7 Po poti tartufov in špargljev | Lungo il sentiero dei tartufi e degli asparagi selvatici

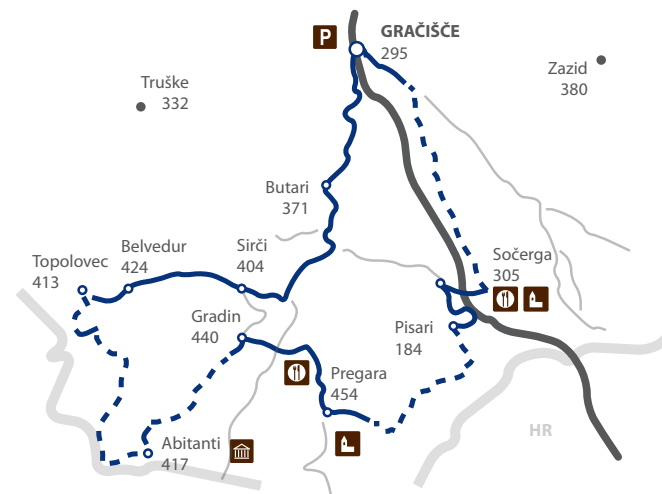
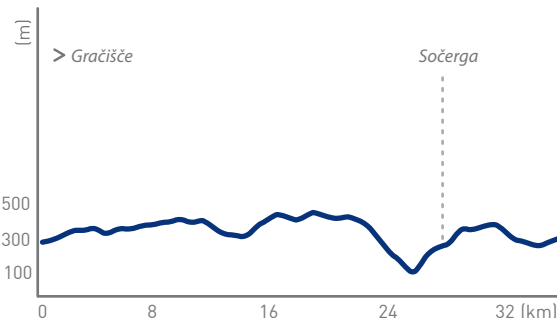


> Gračišče - Butari - Sirči - Belvedur - Topolovec - Abitanti - Gradin - Pregara - Pisari - Sočerga - Gračišče

🕒 3 - 3,5 h | 35 km

📏 481 m

☰ 80% ☰ 20% | MTB



**P** Gračišče, parkirišče pri gasilskem domu  
Gračišče, parcheggio presso la caserma dei pompieri

**🏛️** Cerkev Sv. Kvirika, Sočerga | Chiesetta di San Quirico, Sočerga  
Abitanti, izumrla vas, vsako leto pa jo oživi mednarodna slikarska kolonija | Abitanti, villaggio abbandonato che rinasce ogni anno con la colonia internazionale artistica

Cerkev Sv. Marija Karmetska, Pregara | Chiesetta della Madonna del Carmine, Pregara

**🍴** Gostišče Korone, Brezovica pri Gradinu, T: +386 (0)51 311 500  
Gostilna Sočerga, T: +386 (0)5 657 11 55, M: +386 (0)40 688 777



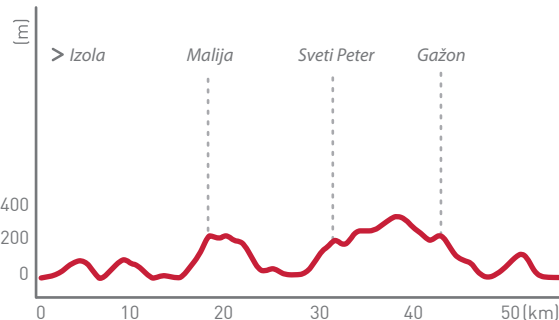
## K8 Čez izolsko zaledje | Attraverso l'entroterra di Isola



> Izola / Isola - Strunjan / Strugnano - Portorož / Portorose - Lucija / Lucia - Malija - Korte - Dragonja - Puče - Šmarje - Gažon - Šalara - Koper / Capodistria - Markovec - Izola / Isola

🕒 3 - 3,5 h | 54 km 🏔️ 368 m

☰ 100% | cestno kolo - bici da strada



**P** Izola, parkirišče pri tovarni Mehano | Isola, parcheggio di fronte al stabilimento della vecchia fabbrica Mehano

**🌿** Poljanska buža (Puče) | Buca di Poljane (Puče)  
Krajinski park Strunjan: Naravni rezervat Strunjan, Naravni rezervat Stjuža – Soline, Strunjanski klif in cerkev Sv. Marije, ki je največje romarsko središče v Istri | Parco naturale di Strugnano: Riserva naturale Strugnano, Riserva naturale Chiusa - Saline, falesia di Strugnano e chiesa dell'apparizione di Madonna - luogo di pellegrinaggio più importante dell'Istria, T: +386 (0)8 205 18 80

**🏛️** Arheološki park Simonov zaliv | Parco archeologico San Simone  
Arheološko najdišče na Kaštelirju, Korte | Sito archeologico di Castelliere presso Corte  
Tonina hiša v Sv. Petru | Casa di Tona a San Pietro dell'Amata, T: +386 (0) 5 671 00 40

**🍷** Bar Šaredin, Šared: T: +386 (0)5 642 00 01  
Gostilna Korte, Korte, T: +386 (0)5 64 20 200  
Gostilna in picerija Trije lovci, Šmarje, T: +386 (0)5 656 05 02



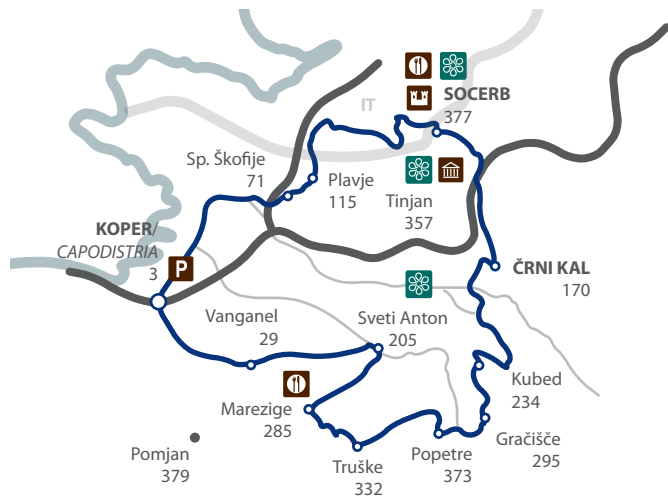
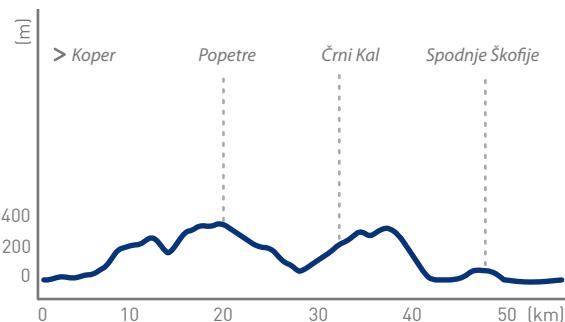
## K9 Na Socerb po lep razgled | A San Servolo per ammirare la vista



> Koper / Capodistria - Vanganel - Sv. Anton - Marezige - Truške - Popetre - Gračišče - Kubed - Črni kal - Socerb - Plavje - Sp. Škofije / Rabbuiese - Koper / Capodistria

🕒 3 - 3,5 h | 55 km 🏔️ 403 m

☰ 100% | cestno kolo - *bici da strada*



Koper, parkirišče na železniški postaji | Il parcheggio sulla stazione ferroviaria a Capodistria



Ospka stena (Mišja peč) z jamo Grad | La parete di Osp (Mišja peč) con la grotta Grad

Sveta jama, Socerb | La grotta santa, S. Servolo  
Porečje Rižane | Il fiume Rižana



Značilna arhitektura vasi Osp | La tipica architettura del paese Osp  
Grad Socerb | Fortezza di San Servolo, T: +386 (0)5 659 23 03,  
M: +386 (0)41 571 544

Stara Gabrovica | Il villaggio Stara Gabrovica



Gostilna Karjola, Marezige, T: +386 (0)5 655 01 68, M: +386 (0)41 756 440  
Restavracija grad Socerb: T: +386 (0)5 659 23 03, M: +386 (0)41 571 544



## K10 Mimo krkavškega kamna | Passando il monolite di Krkavče

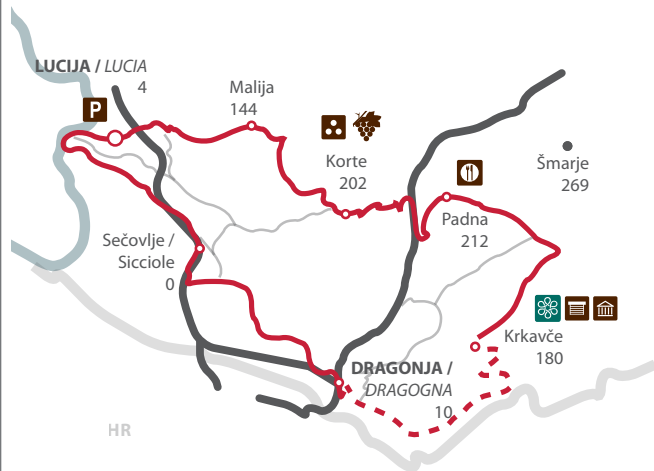
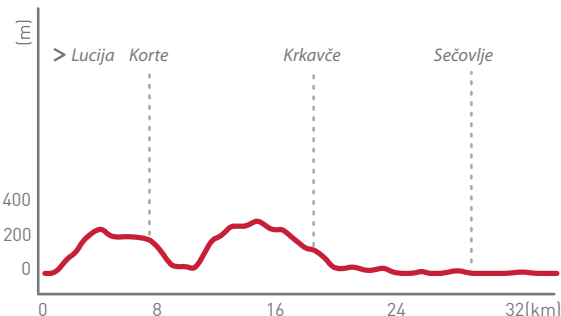


> Lucija / Lucia - Malija - Korte - Padna - Krkavče - Dragonja / Dragogna - Sečovlje / Sicciole - Lucija / Lucia

🕒 2 – 2,5 h | 35 km

📏 310 m

☰ 86 % ☰ 14 % | MTB



Lucija, parkirišče pred avtokampom  
Lucia, parcheggio presso il campeggio



Naravna skalnata ploščad (Krkavče)  
Piattaforma naturale di pietra calcarea (Krkavče)



Živi muzej Hiša Vrešje, Krkavče | Museo vivente, Casa Vrešje, Krkavče,  
T: +386 (05) 656 70 17, M: +386 (0)31 603 840  
Krkavški kamen | Monolite di Krkavče



Vinska klet Korenika, Korte, T: +386 (0)5 642 00 30  
Gostilna Istranova, Padna, M: +386 (0)40 467 799  
Turistična kmetija Lisjak, Krkavče, T: +386 (0)5 656 76 51

● ● ● K11 Čez drn in strn | Per monti e valli

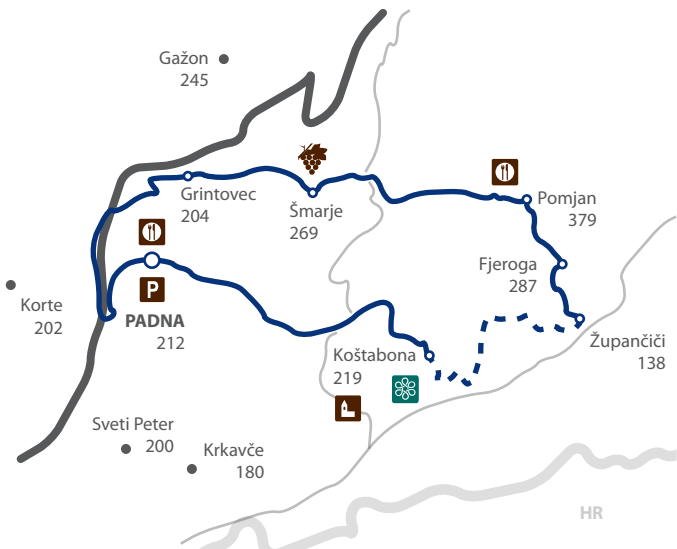
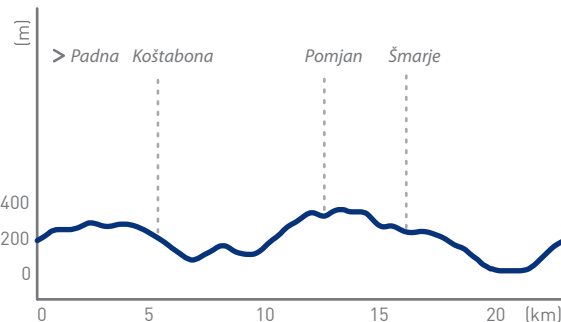


➤ Padna - Koštabona - Župančiči - Fijeroga - Pomjan - Šmarje - Grintovec - Padna

🕒 1,5 - 2 h | 23 km

📏 386 m

☰ 80% ☰ 20% | MTB



- P** Padna, parkirišče pri gostilni Istranova  
Padena, parcheggio presso la trattoria Istranova
- Slap Supot, pri Koštaboni | Cascata Supot, presso Costabona
- Cerkev Sv. Andreja, Koštabona | Chiesa di Sant'Andrea, Costabona
- Gostilna Istrska klet, Pomjan, T: +386 (0)5 656 95 20,  
M: +386 (0)41 649 339  
Gostilna Istranova, Padna, T: +386 (0)40 467 799  
Vinska klet Santomas, Šmarje, T: +386 (0)5 639 26 51,  
M: +386 (0)41 728 724



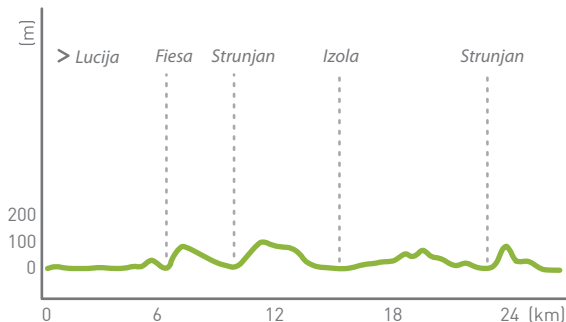
## K12 Iz Portoroža na kavo v Izolo | Da Portorose, a prendere un caffè a Isola



> Lucija / Lucia - Portorož / Portorose  
- Bernardin - Piran / Pirano - Fiesa  
- Pacug - Strunjan / Strugnano -  
Bevedere - Izola / Isola - po Parenzani  
do Portoroža / - Lucija / Lucia

🕒 1,5 - 2 h | 25 km 🏔️ 110 m

☰ 100% | trek



Lucija, makadamsko parkirišče pred marino | Lucia, parcheggio di ghiaia di fronte alla marina



Sladkovodni jezeri v Fiesi | I due laghi d'acqua dolce a Fiesso

Krajinski park Strunjan: Naravni rezervat Strunjan, Naravni rezervat Stjuža - Soline | Parco naturale di Strugnano: Riserva naturale Strugnano, Riserva naturale Chiusa - Saline

Strunjanski klif in cerkev Sv. Marije, ki je največje romarsko središče v Istri Falesia di Strugnano e chiesa dell'apparizione di Madonna - luogo di pellegrinaggio più importante dell'Istria, T: +386 (0)8 205 18 80



Muzej podvodnih dejavnosti, Piran | Museo delle attività subacquee, Pirano, M: +386 (0)41 685 379, M: +386 (0)41 963 136

Medieval Piran, Benečanka | Pirano medievale, Casa Veneziana, T: +386 (0)70 557 895, M: +386 (0)40 864 694

Aquarium, Piran | Acquario, Pirano, T: +386 (0)5 673 25 72

Muzej Parenzana, Izola | Museo Parenzana, Isola, T: +386 (0)5 641 73 57





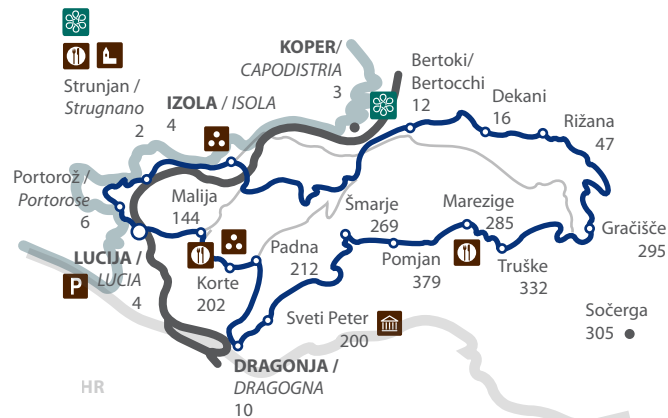
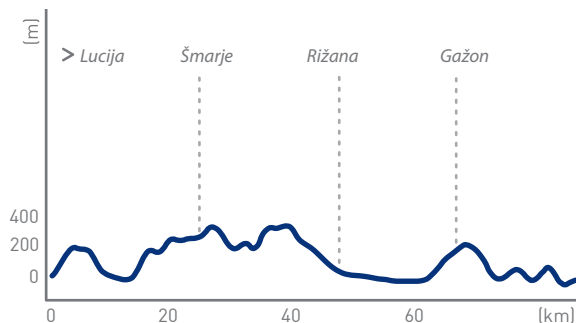
# K13 Čez Istro za zahtevne | Attraverso l'Istria per gli esigenti



> Lucija / Lucia - Malija - Korte - Padna - Dragonja / Dragogna - Sv. Peter - Šmarje - Pomjan - Marezige - Truške - Gračišče - Rižana - Dekani - Bertoki / Bertocchi - Koper / Capodistria - Izola / Isola - Strunjan / Strugnano - Portorož / Portorose - Lucija / Lucia

🕒 4 - 5 h | 85 km    🏔️ 403 m

☰ 100% | cestno kolo - *bici da strada*



**P** Lucija, makadamsko parkirišče pred marino | Lucia, parcheggio di ghiaia di fronte alla marina

**🌿** Škocjanski zatok | Riserva naturale di San Canziano - Val Stagnon  
 Krajinski park Strunjan: Naravni rezervat Strunjan, Naravni rezervat Stjuža – Soline | Parco naturale di Strugnano: Riserva naturale Strugnano, Riserva naturale Chiusa - Saline  
 Strunjanski klif in cerkev Sv. Marije, ki je največje romarsko središče v Istri Falesia di Strugnano e chiesa dell'apparizione di Madonna, T: +386 (0)8 205 18 80

**🏛️** Arheološko najdišče na Kaštelirju, Korte  
 Sito archeologico di Castelliere presso Corte  
 Tonina hiša, Sv. Peter | Casa di Tona, San Pietro dell'Amata, T: +386 (5) 671 00 40  
 Arheološki park Simonov zaliv | Parco archeologico San Simone

**🍴** Gostilna Korte, Korte, T: +386 (0)5 642 02 00  
 Gostilna Karjola, Marezige: T: +386 (0)5 655 01 68  
 Gostilna Sosič, Strunjan, T: +386 (0)5 678 00 10



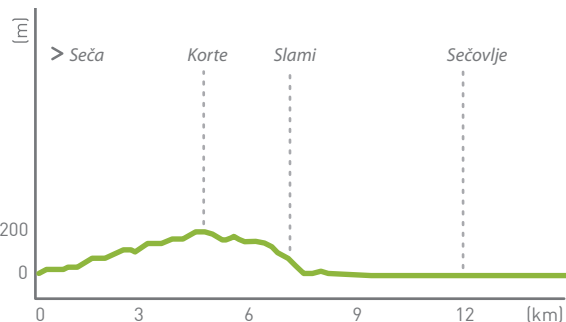
## K14 Po korteški strmini | Lungo la salita di Corte



> Sečovelske soline / *Le saline di Sicciole*  
- Lucija / *Lucia* - Korte - Draga - Slami -  
Sečovlje / *Sicciole* - Sečovelske soline  
/ *Le saline di Sicciole*

🕒 1 – 1,5 h | 15 km 🏔️ 211 m

☰ 86 % 🚶 14 % | **trekk**



Seča, pred vhomom v Sečovelske soline  
Sezza, presso l'entrata nelle saline di Sicciole



Sečovelske soline  
Saline di Sicciole, T: +386 (0)5 672 13 30



Arheološko najdišče na Kaštelirju, Korte  
Sito archeologico di Castelliere presso Corte



Kmečki turizem | Agriturismo Jugovac, Korte  
T: +386 (0)5 642 02 57



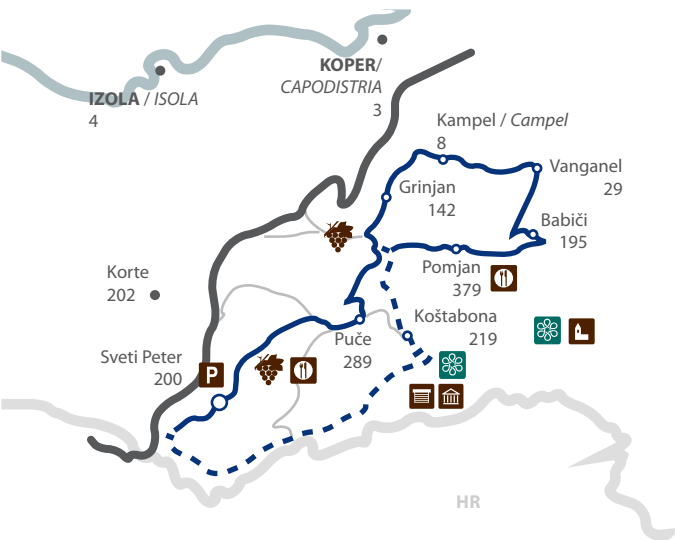
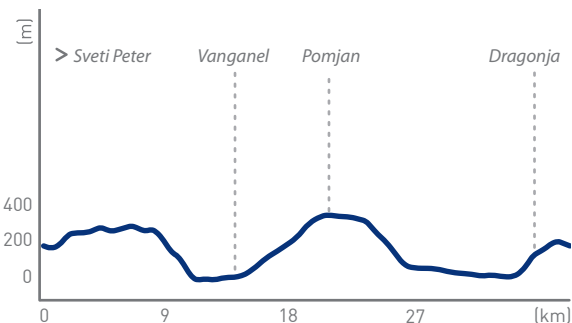
## K15 Kdor išče, ta najde | Chi cerca, trova



> Sveti Peter - Puče - Pomjan - Grinjan - Kampel - Vanganel - Babiči - Pomjan - Koštabona - dolina Dragonje / Valle del fiume Dragogna - Sveti Peter

🕒 2,5 - 23 h | 38 km 📏 386 m

☰ 66% ☰ 34% | MTB



Sveti Peter, parkirišče pri kulturnem domu  
San Pietro dell'Amata presso la Casa di cultura



Poljanska buža (Puče) | Buca di Poljane (Puče)  
Dolina reke Dragonje: naravni spomenik Dragonja Stena, Škrline, ohranjeni mlini na reki Dragonji (Mazurinov mlin in Kodarinov mlin)  
Valle del fiume Dragogna: monumento naturale Dragogna Stena, Škrline, mulini preservati sul fiume Dragogna (mulino di Mazurin e mulino di Kodarin)

Slap Supot pri Koštaboni | Cascata Supot presso Costabona



Tonina hiša, Sv. Peter | Casa di Tona, San Pietro dell'Amata  
Cerkev Sv. Andreja, Koštabona | Chiesa di Sant'Andrea, Costabona



**Vinska klet Santomas**, Šmarje, T: +386 (0)5 639 26 51, **Gostilna Istrska klet**, Pomjan, T: +386 (0)5 656 95 20, **Izletniška kmetija Kerin**: T: +386 (0)5 672 60 72, **Kmečki turizem Mahnič**, T: +386 (0)5 672 23 00, **Ošterija na burji**, Nova vas: T: +386 (05) 672 60 42, **Vinska klet Pucer**, Nova vas: T: +386 (05) 672 50 43



## K16 Malo časa, dosti volje | Poco tempo, tanta volontà

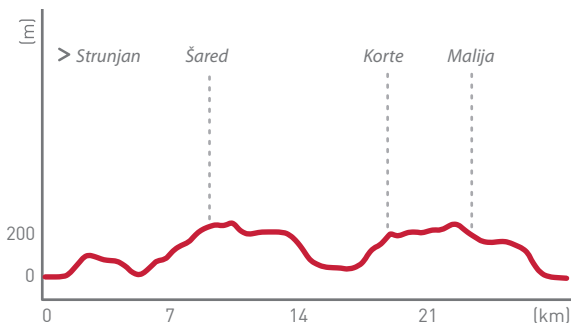


> Lucija / Lucia - Malija - Korte - Padna  
- Krkavče - Dragonja / Dragogna -  
Sečovlje / Sicciole - Lucija / Lucia

🕒 2 – 2,5 h | 35 km


📏 310 m


☰ 86 % ☰ 14 % | MTB



**P** Strunjan, parkirišče pri gostilni Pod trto  
Strugnano, parcheggio di fronte alla trattoria Pod trto

 Krajinski park Strunjan: Naravni rezervat Strunjan, Naravni rezervat Stjuža – Soline | Parco naturale di Strugnano: Riserva naturale Strugnano, Riserva naturale Chiusa - Saline  
Strunjanski klif in cerkev Sv. Marije, ki je največje romarsko središče v Istri Falesia di Strugnano e chiesa dell'apparizione di Madonna - luogo di pellegrinaggio più importante dell'Istria, T: +386 (0)8 205 18 80

 Muzej Parenzana, Izola | Museo Parenzana, Isola, T: +386 (0)5 641 73 57  
Arheološki park Simonov zaliv | Parco archeologico San Simone  
Arheološko najdišče na Kaštelirju, Korte  
Sito archeologico di Castelliere presso Corte

 Bar Šaredin, Šared, T: +386 (0)5 642 00 01  
Turistična kmetija | Agriturismo | Jugovac, Baredi, T: +386 (0)5 642 02 57  
Gostilna Korte, T: +386 (0)5 642 02 00  
Gostilna Pod trto, Strunjan | Strugnano, T: +386 (0)5 678 23 72

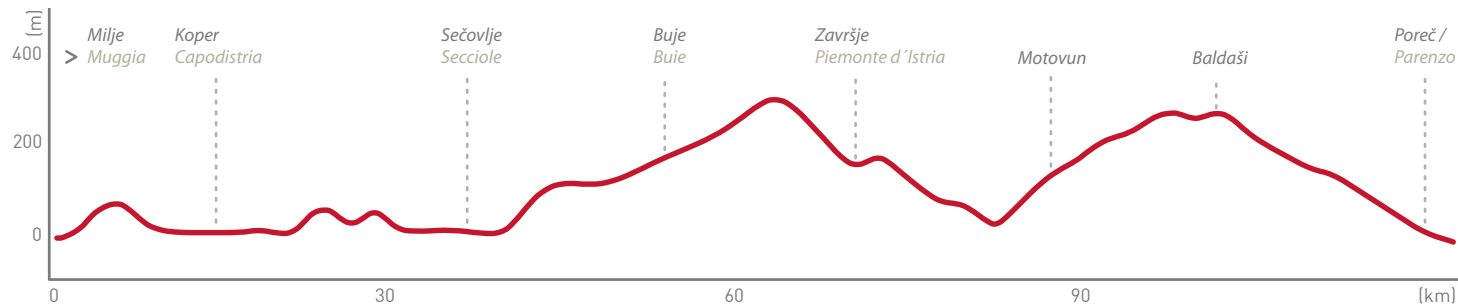
● ● ● D8 Parenzana - pot prijateljstva | Parenzana – sentiero dell'amicizia

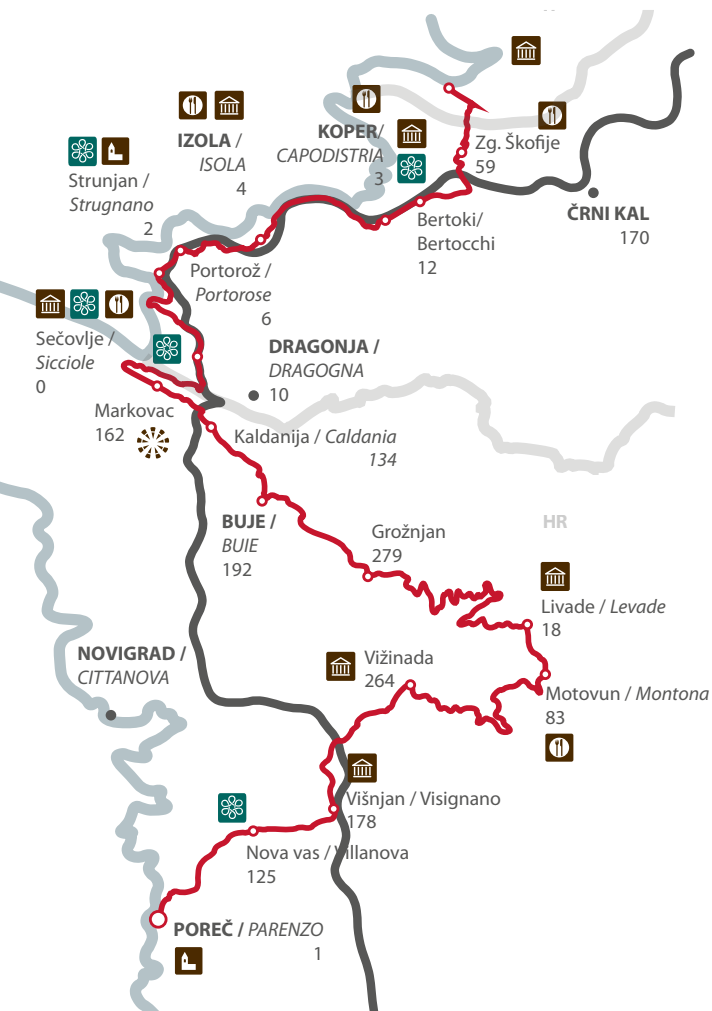


🕒 xx - xx h | 118 km  
▲ 303 m (Grožnjan)  
☰ xx % ☰ xx % | trek

Parenzana ali krajše TPC (Trieste-Parenzo-Canfanaro) je bila 123,1 km dolga ozkotirna železniška proga, ki je povezovala Trst do Poreča. Leta 2008 je bila preurejena v kolesarsko stezo in pešpot. | La Parenzana o nella sua forma abbreviata TPC (Trieste-Parenzo-Canfanaro) fu una tratta ferroviaria con binario a scartamento ridotto di 123,1 km, che collegava trentatré località istriane, da Trieste a Parenzo. Nel 2008 è stata trasformata in una pista ciclabile e sentiero pedonale.

➤ Trst | Trieste - Rabujej | Rabbuiese - Škofije - Bertoki | Bertocchi - Koper | Capodistria - Izola | Isola - Strunjan | Strugnano - Portorož | Portorose - Sečovlje | Sicciole - Markovec - Kaldanija | Caldania - Buje | Buie - Grožnjan - Livade | Levade - Motovun | Montona - Vižinada - Višnjan | Visignano - Nova vas | Villanova - Poreč | Parenzo





Trst | Trieste



Naravni rezervat Škocjanski zatok, Koper | Riserva naturale di S. Canziano - Val Stagnon, Capodistria

Krajinski park Strunjan: Naravni rezervat Strunjan, Naravni rezervat Stjuža – Soline | Parco naturale di Strugnano, Riserva naturale Strugnano, Riserva naturale Chiusa - Saline

Strunjanski klif in cerkev Sv. Marije, ki je največje romarsko središče v Istri | Falesia di Strugnano e chiesa dell'apparizione di Madonna - luogo di pellegrinaggio più importante dell'Istria, T: +386 (0)8 205 18 80

Sečovljske soline | Le saline di Sicciole, T: +386 (0)5 672 13 30

Železniški muzej v Trstu na Marsovem polju | Il museo Ferroviario a Trieste, Campo Marzio, T: +39 40 379 41 85

Jama Baredine v Novi Vasi | Il cave di Baredine a Nova Vas, T: +385 52 421 333, M: +385 98 224 350



Staro mestno jedro Kopra | Centro storico di Capodistria

Muzej Parenzana in staro mestno jedro Izole, Izola | Museo Parenzana e centro storico d'Isola, Isola, T: +3868 (0)5 641 73 57

Forma viva in vrt kaktusov, Seča  
Forma viva e giardino dei cactus, Sezza

Muzej Parenzane, Livade | Il museo della Parenzana, Levade, T: +385 52 644 150

Zvezdarna v Višnjanu | L'osservatorio astronomico di Visignano

Maketa lokomotive v Vižinadi | Replica della locomotiva a Visinada

Evfrazijeva bazilika u Poreču | Basilica Eufraiana a Parenzo



Trst | Trieste - Strabacco via della madonnina 5/a, T: +39 40 347 88 22

Koper | Capodistria - Gostilna Za Gradom "Rodica", Kraljeva 10, T: +386 (0)5 628 55 05

Izola | Isola - Gostilna Gušt, Drevored 1. maja 5, M: +386 (0)51 383 666

Seča | Sezza - Gostilna Ribič, Seča 143, T: +386 (0)5 677 07 90

Motovun | Montona - Konoba Mondo, Barbacan 1, T: +385 52 681 791



## P1 Na cvetoči Slavnik | Sul monte Slavnik in fiore

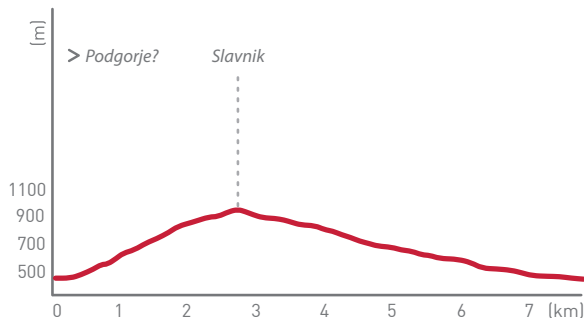


> Podgorje - Slavnik - Podgorje

🕒 2,5 - 3 h | 8 km

📏 1028 m

👥 da / si



Parkirišče pod vasjo Podgorje (dostop po avtocesti, izhod Kastelec, iz Kopa 24 km) | Il parcheggio sottostante il paese Podgorje (accessibile dall'autostrada, uscita Kastelec, 24 km da Capodistria)



Pobočja Slavnika z bogato floro, imenitni razgledi na Tržaški in Koprski zaliv z zaledjem, Brkine in Čičarijo | L'altipiano e i versanti di Slavnik con ricca flora, splendido panorama sul Golfo di Trieste e Golfo di Capodistria con l'entroterra, Brkini e Čičarija



Značilna istrsko-kraška vasica Podgorje s kamnitimi portali dvorišč | Il tipico paese carsico istriano Podgorje coi portoni di pietra davanti ai cortili

Vrh Slavnika s kočjo, razgledi | La cima del monte Slavnik con il rifugio alpino, le vedute



Gostilna Pod Slavnikom, Podgorje, T: +386 (0)5 687 01 70  
Tumova kočja na Slavniku, Slavnik, M: +386 (0)50 621 791



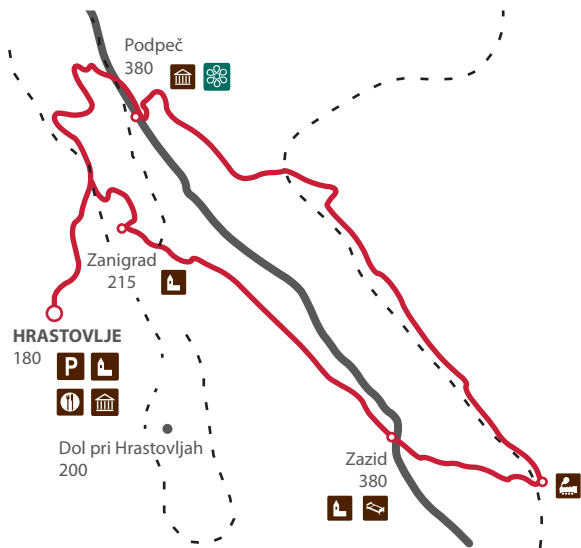
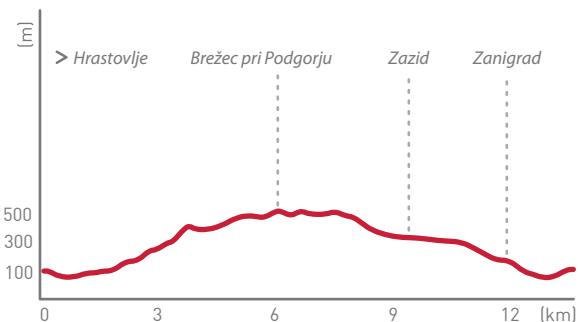
## P2 Po poti dediščine Hrastovelj in okolice | Per il sentiero del patrimonio di Hrastovlje e dintorni



> Hrastovlje - Podpeč - Brežec -  
Železniška postaja Zazid - Zazid /  
Stazione ferroviaria Zazid -Zanigrad  
-Hrastovlje

🕒 4 - 5 h | 13,7 km 🏔️ 570 m

👤 da / si



**P** Parkirišče pri TIC-u Hrastovlje | Il parcheggio vicino al TIC Hrastovlje



Izredno razgiban teren Kraškega roba z bogato floro, imenitni razgledi na notranjost Istre in Koprski zaliv | Ciglione carsico con ricca flora, splendido panorama sull'entroterra dell'Istria e il Golfo di Capodistria  
Jama Grad, Podpeč | La grotta Grad, Podpeč



Cerkev sv. Trojice, Hrastovlje, Kip šavrinke, Pohlenova in Snojeva galerija v Hrastovljah | Chiesa fortificata della Santissima Trinita, statua della savrina, galleria di Pohlen e Snój a Hrastovlje

Prkičeva hiša in obrambni stolp v Podpeči  
La casa di Prkič e la torre fortificata a Podpeč

Cerkev sv. Štefana v Zanigradu | La chiesa di Santo Stefano a Zanigrad

Cerkev sv. Martina v Zazidu | La chiesa di San Martino, Zazid



Hostel Xaxid, Zazid, T: +386 (0)5 639 20 06

Gostilna Švab, Hrastovlje, T: +386 (0)5 659 05 10





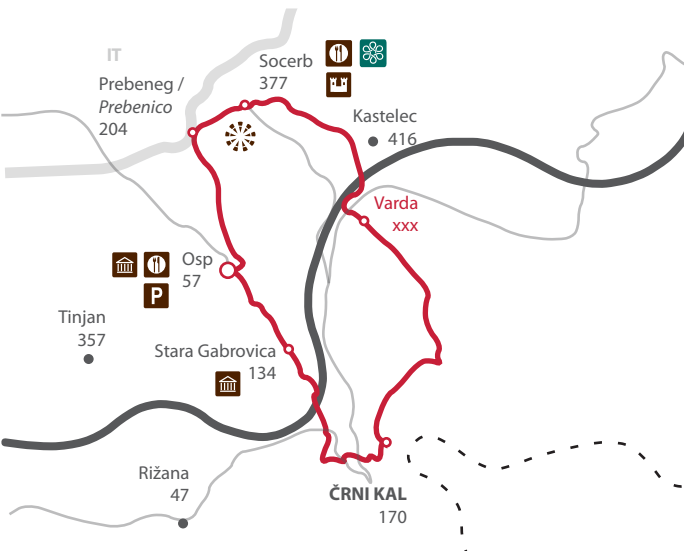
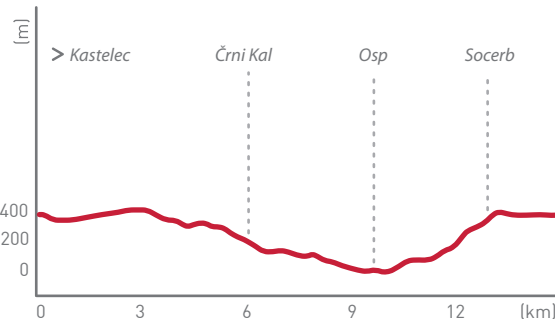
## P3 Pod plezalno steno | Sotto la parete dell'arrampicata



> Osp - Prebeneg / Prebenico - grad  
Socerb / il castello di Socerb - Varda -  
Črni Kal - Stara Gabrovica - Osp

🕒 4 - 5 h | 15 km

📏 444 m



**P** Parkirišče pred avtokampom v Ospu | Il parcheggio davanti al autocampeggio a Osp

**🌿** Kraški rob | Il Ciglione carsico  
Osapska stena (Mišja peč) z jamo Grad  
La parete di Osp (Mišja peč) con la grotta Grad  
Sveta jama, Socerb | La grotta santa, S. Servolo

**🏰** Obrambni stolp, Podpeč | La torre di difesa a Podpeč  
Značilna arhitektura vasi Osp | La tipica architettura del paese Osp,  
Grad Socerb | Fortezza di San Servolo, T: +386 (0)5 65 92 303  
Stara Gabrovica | Il paesino Stara Gabrovica

**🍽️** Restavracija grad Socerb: T: +386 (0)5 659 23 03, M: +386 (0)41 571 544  
Gostilna Majda, Osp, T: +386 (0)5 659 01 10, M: +386 (0)41 624 294  
Gostilna Žerjul, Črni Kal, T: +386 (0)5 659 21 99, M: +386 (0)41 425 535



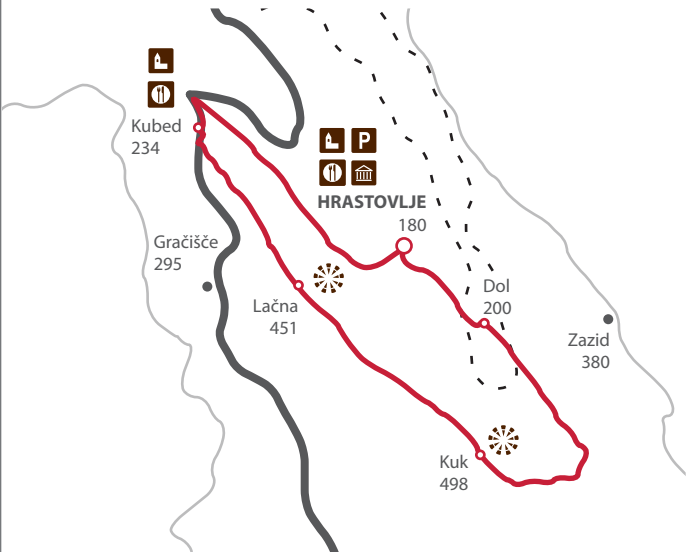
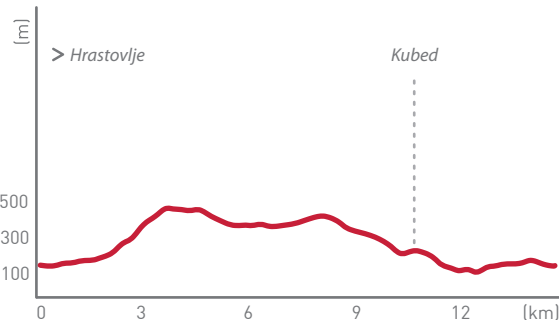
## P4 Pot čudovitih razgledov Istre | Il sentiero delle splendide vedute dell'Istria



> Hrastovlje - Dol - Kuk - Lačna -  
Kubed - Hrastovlje

🕒 4 - 5 h | 16,4 km

📏 501 m



Hrastovlje, parkrišče pri TIC-u Hrastovlje oz. pri gostilni Švab  
Hrastovlje, il parcheggio davanti al Centro d'informazioni turistiche  
Hrastovlje ovvero la trattoria Švab



Cerkev sv. Trojice, Hrastovlje  
Chiesa fortificata della Santissima Trinita a Hrastovlje  
Kip šavrinke, Hrastovlje | Statua della savrina, Hrastovlje

Pohlenova in Snojeva galerija v Hrastovljah  
Galleria di Pohlen e Snoj a Hrastovlje

Peterokraki zvonik in cerkev sv. Florjana v Kubedu  
Il campanile pentagonale e la chiesa di San Floriano a Kubed



Gostilna Švab, Hrastovlje, T: +386 (0)5 659 05 10  
Gostilna Jakomin, Kubed, T: +386 (0)5 657 20 30



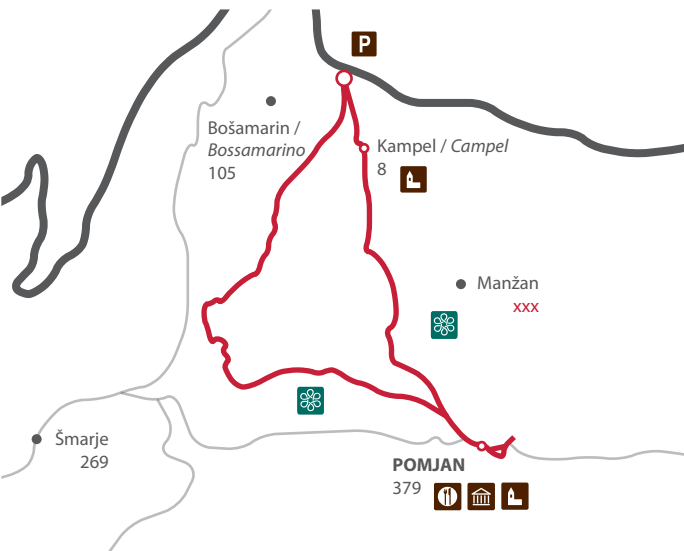
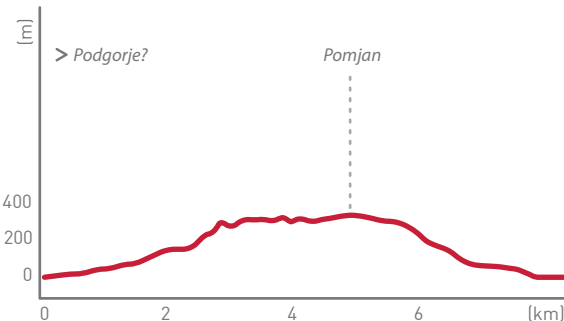
## P5 Pomjanska pravljica | La favola di Pomjan



> Kapelica v Kampelu / *la capella a Campel* - izvir Pomjan / *la sorgente Pomjan* - Kampel Brda / *Campel Brda* - kapelica v Kampelu / *la capella a Campel*

🕒 2 - 2,5 h | 8,2 km 🏔️ 378 m

👤 da / si



Odcep Vanganelške ceste za Kampel pri Kapelici | La diramazione della strada di Vangel per Campel



Izvir pod Poljanami | La sorgente sotto Pomjan  
Skalna plošča nad Manžanom | La lastra di roccia sopra Manžan



Značilne istrske hiše in vaški vodnjak v Pomjanu | Le tipiche case istriane e il pozzo del paese a Pomjan

Cerkev sv. Jurija iz leta 1222 z značilnim zvonikom in cerkva Marijinega rojstva iz 15. stoletja z ostanki fresk in glagolskimi napisi | La chiesa di San Giorgio con il tipico campanile e la piccola chiesa della Nativita` di Maria con i resti degli affreschi con le scritte in glagolitico

Spomenik NOB-ja v Pomjanu | Il monumento alla Lotta di liberazione nazionale (NOB) a Pomjan



Istrska klet Pomjan, T: +386 (0)5 656 95 20, M: +386 (0)41 649 339



## P6 Po poti narcis | Il sentiero dei narcisi

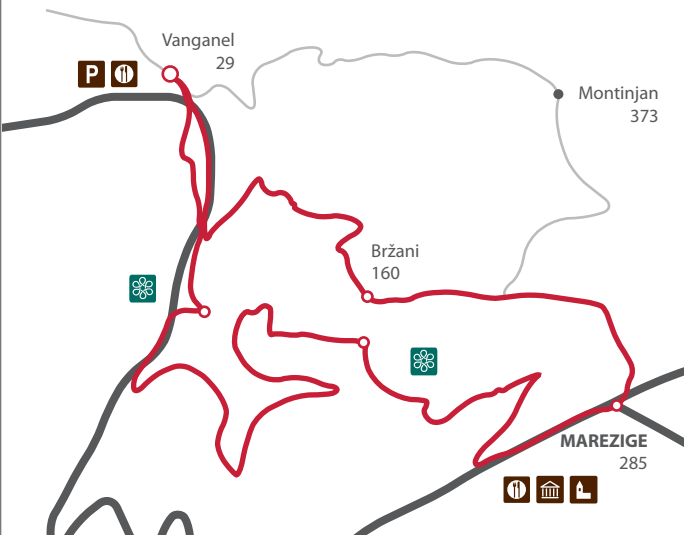
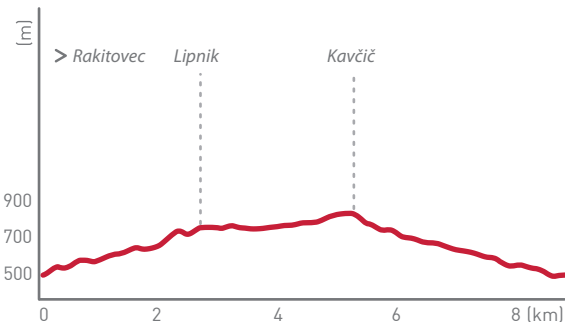


> Rakitovec - Lipnik - Kavčič -  
Rakitovec

🕒 2,5 - 3 h | 9 km

📏 878 m

👤 da / si



Vas Rakitovec, obnovljeni kal | Il paese Rakitovec, la pozza rinnovata



Cvetoči travniki na terasah Kraškega roba in vršni planoti, cerkva sv. Križa iz leta 1520 | I prati in fiore sui terrazzi del Cigljone carsico e i due altopiani

Spodmoli pod Kavčičem | Gli anfratti (spodmoli) sotto Kavčič



Značilna istrska vas Rakitovec z značilnimi lesenimi baladurji in z velikim kalom za napajanje živine | Il tipico paese istriano Rakitovec con i tipici ballatoi di legno e una grande pozza per abbeverare il bestiame  
Cerkva sv. Križa iz leta 1520 | La chiesa di Santa Croce del 1520



gostilna  
gostilna



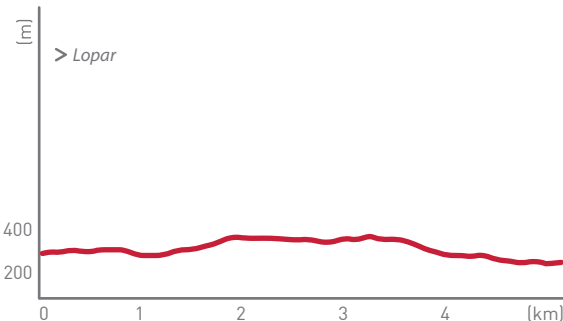
## P7 Po poti oslovega hrbita | Per il sentiero della schiena dell'asino



> Lopar - Zabavlje - Varda - pod vasjo Kocjančiči / sotto il paese Kocjančiči - most na reki Rokava / il ponte sul fiume Rokava - Lopar

 2,5 h | 7,6 km  345 m

 da / si



Parkirišče pred etnološko zbirko hiša od Bardinca v Loparju  
Il parcheggio davanti alla collezione etnologica di Bardinc, Lopar



Vinske in oljčne poti | Gli uliveti e i vigneti  
Reka Rokava | Il fiume Rokava



Hiša od Bardinca | La casa di Bardinc, Lopar, T: +386 (0)5 655 04 25  
Cerkev sv. Jerufa v Loparju | La chiesa di San Ruffo, Lopar  
Arhitektura istrskih vasi | L'architettura caratteristica dei paesi istriani



Kmečki turizem Dobrinja, Lopar, T: +386 (0)5 655 07 24



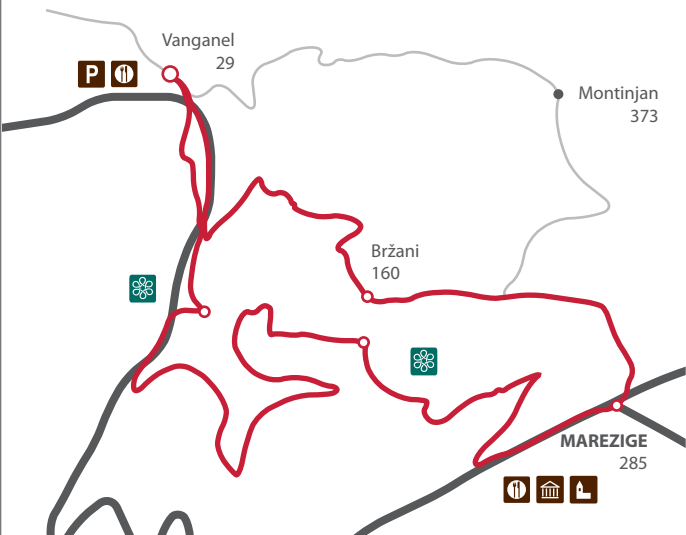
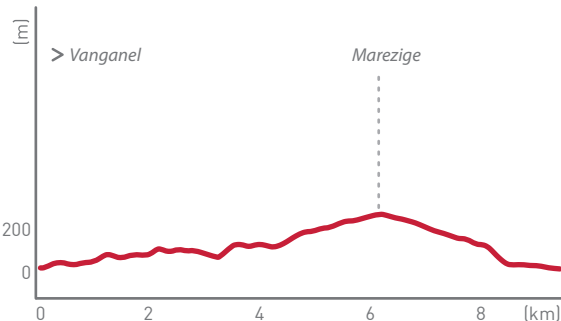
## P8 Pot za srce in ožilje | Il percorso del cuore



> Vanganel - vanganelško jezero /  
il lago di Vanganel - slap Morigla /  
la cascata Morigla - Marezige - Bržani  
- Vanganel

🕒 2,5 - 3 h | 10 km 📈 284 m

👤 da / si



**Parkirišče pred trgovino in gostilno v Vanganelu**  
Il parcheggio davanti al negozio e la trattoria di Vanganel



**Vanganelško jezero | Il lago di Vanganel**  
Slap na potoku Morigla pod Marezigami  
La cascata Morigla sotto Marezige



**Spomenik NOB v Marezigah | Il monumento nazionale alla Lotta della  
Liberazione Nazionale (NOB), Marezige**  
Cerkev sv. Križa z značilnim zvonikom v Marezigah | La chiesa di Santa  
Croce con il caratteristico campanile a Marezige



**Gostilna Karjola, Marezige, T: +386 (0)5 655 01 68, M: +386 (0)41 756 440**  
**Gostilna Oljka, Vanganel, T: +386 (0)5 624 02 00, M: +386 (0)41 689 002**  
**Gostilna pri Emilu, Vanganel, T: +386 (0)5 994 70 05**

○ ● ● P9 Med oljčniki in rujem | Tra gli uliveti e il sommacco

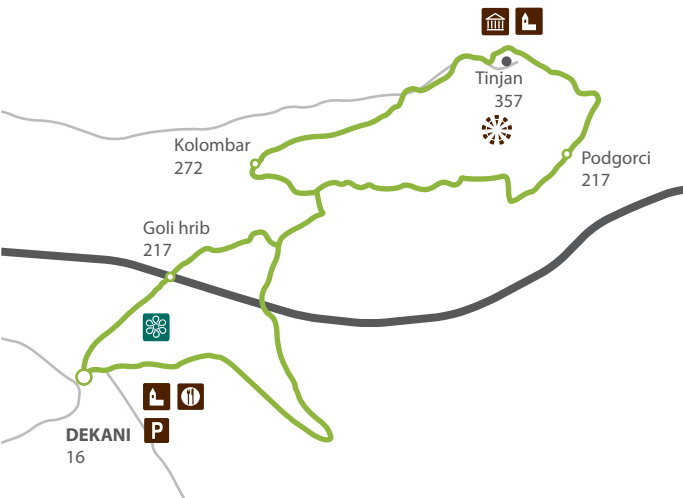
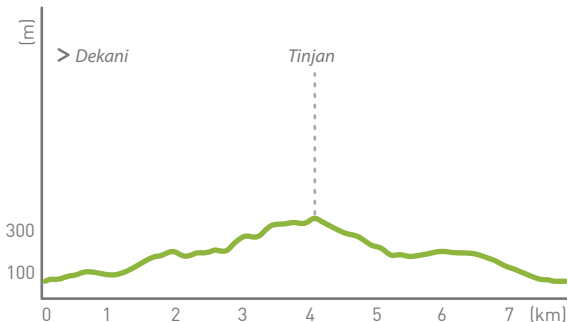


> Dekani - Goli hrib - Kolombar -  
Tinjan - Podgorci - slap / la cascata  
- Dekani

🕒 2,5 h | 7,8 km

📏 370 m

👥 da / si



**P** Parkirišče pred trgovino in cerkvijo Marijinega vnebovzjetja v Dekanih  
Parcheggio davanti al negozio e la chiesa dell'Assunzione di Maria a Dekani

Veliko razglednih točk | Numerosi punti panoramici  
Slap nad Dekani | La cascata sopra Dekani

Gručasta vasica Tinjan s starodavno cerkvijo sv. Mihaela | Il paese Tinjan con l'antica chiesa di San Michele  
Cerkev Marijinega vnebovzjetja iz leta 1229 v Dekanih | La chiesa dell'Assunzione di Maria dal 1229 a Dekani

Pizzerija pod Pergolo, Dekani, T: +386 (0)5 913 13 88  
Gostilna Norma, Dekani, T: +386 (0)5 658 01 14



## P10 Krajša pot na hrib | Sentiero breve per la collina

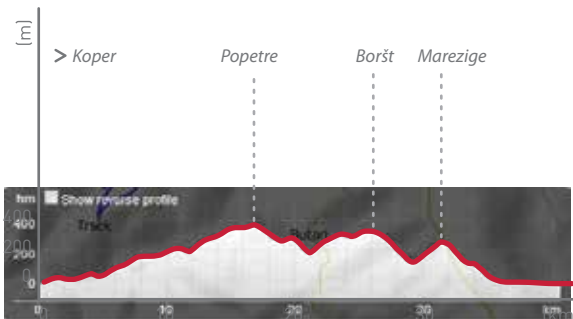


> Izola / Isola - Baredi - Šared - Livade - Jagodje - Izola / Isola

🕒 3 - 3,5 h | 10,4 km (ali / o 12,6 km preko Šareda / *passando per Šared*)

🏔️ 262 m

👤 da / si



**Parkirišče poleg trga Lonka, Izola**  
Isola, parcheggio presso il piazzale Lonka



**Oljčniki in vinogradi | Vedute di oliveti e vigneti**  
**Vodni viri, morska obala, visok flišnat klif | Sorgenti d'acqua, la costa marina. Le alte e scoscese pareti della falesia di arenaria**



**Simonov zaliv - ostanki obmorske rimske vile in pristanišča iz začetka našega štetja | San Simone: resti di un'antica villa marittima romana e di un porto, risalenti ai primi anni del d.C. In mare.**

**Cerkvica Sv. Jakoba | La piccola chiesa di S. Giacomo**



**Okrepčevalnica Pergola, Kantina, Pizzerija Villa Raineri, Izola | Isola,**  
T: +386 (0)5 660 70 00

**Gostilna Sonja, Izola, T: +386 (0)5 640 35 00**

**Kava bar Šaredin, Šared, T: +386 (0)5 642 00 01**



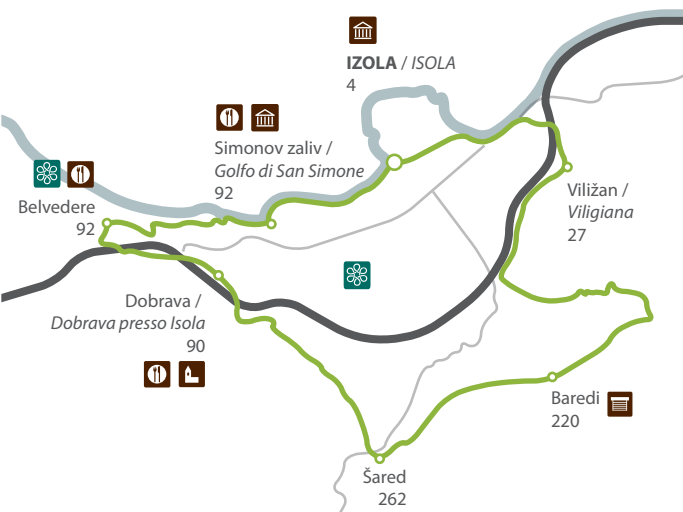
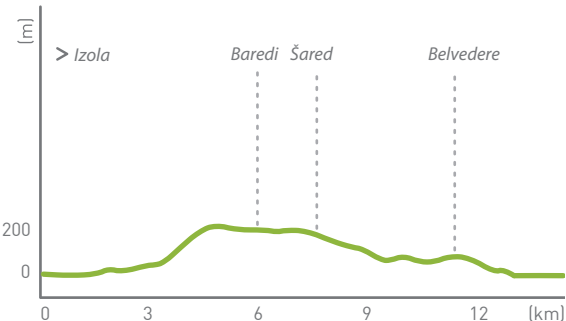
   **P11 Dolga pot na hrib | Sentiero prolungato per la collina**




**>** Izola / Isola - Viližan / Viligiana - Baredi - Šared - Dobrava / Dobrava presso Isola - Belvedere - Simonov zaliv / Golfo di San Simone - Izola / Isola


 4 - 5 h | 14,4 km ali / oppure 16,6 km (preko Šareda / passando per Šared)


 216 m  da / si



**P** Parkirišče poleg trga Lonka, Izola | Isola, parcheggio presso il piazzale Lonka

 Oljčniki in vinogradi, vodni viri, morska obala, visok flišnat klif | Vedute di oliveti e vigneti; sorgenti d'acqua; la costa marina. Le alte e scoscese pareti della falesia di arenaria

 Lokomotiva Parenzane, Loreto - cerkvica Marijinega rojstva iz l.1634, cerkvica Sv. Jakoba, Simonov zaliv - ostanki rimske obmorske vile in pristanišča iz začetka našega štetja | Locomotiva della dismessa ferrovia della Parenzana. Loreto: chiesetta dedicata alla Natività di Maria Vergine del 1634. Chiesetta di S. Giacomo, San Simone: resti di un'antica villa marittima romana e di un porto, risalenti ai primi anni del d.C.

 Okrepčevalnica Pergola, Kantina, Pizzerija Villa Raineri, Izola | Isola, T: +386 (0)5 660 70 00  
 Restavracija San Simon, Okrepčevalnica »Na plaži«, T: +386 (0)5 660 31 00  
 Restavracija Kamin, Belvedere, T: +386 (0)5 660 56 66  
 Gostilna Jasna, Izola | Isola, T: +386 (0)5 641 83 54, M: +386 (0)41 615 658  
 Izletniška kmetija Baredi, Baredi, T: +386 (0)5 642 02 57



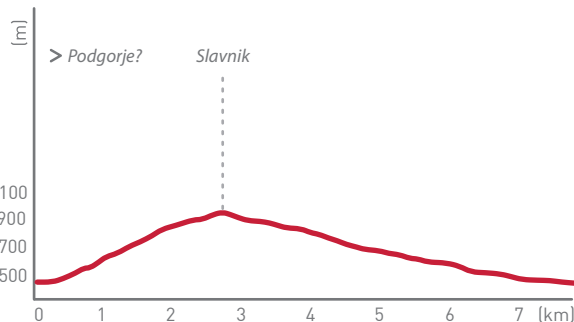
## P12 Pot po soncu | Sentiero del sole




> Šared - Sv. Jakob / *S. Giacomo* - Baredi  
- Gažon - Srgaši - dolina Drnice / *valle del Drnica* - Grbci - Šared


🕒 2,5 - 3,5 h | 9 km (ali / o 11,7 km  
preko Gažona / *passando per Gažon*)


▲ 271 m      👤 da / si



**P** Parkirišče pri baru Šaredin na Šaredu (iz Izole po cesti za Korte 4,5 km)  
Šared, parcheggio presso il Bar Šaredin (a 4,5 km da Isola in direzione di Korte)

 Vodni vir pod Srgaši, oljčniki in vinogradi, hrastovi gozdiči | Sorgente  
d'acqua sotto il villaggio di Srgaši, oliveti e vigneti, boschetti di querce

 Cerkev Sv. Jakoba - spomin na nekdanja romanja Istranov na grob tega  
svetnika v galicijskem Santiagu, tipične istrske vasi z lepo obnovljenimi  
hišami in veliko ruševinami, cerkve in kapelice | Chiesetta di S. Giacomo,  
eretta in ricordo dei pellegrinaggi degli istriani alla tomba dell'omonimo  
santo a Santiago in Galizia. Tipici villaggi istriani con case ristrutturate a  
nuovo che si alternano a numerose rovine, chiese e cappelle

 Gostilna Panorama, Šared, T: +386 (0)5 642 00 55, M: +386 (0)41 744 221  
Steras (prodaja vina | vendita del vino), Šared, T: +386 (0)5 642 00 85,  
M: +386 (0)41 788 173

Slavec (prodaja vina in olivnega olja | vendita del vino e dell'olio d'oliva),  
Šared, T: +386 (0)41 721 220, M: +386 (0)30 604 465

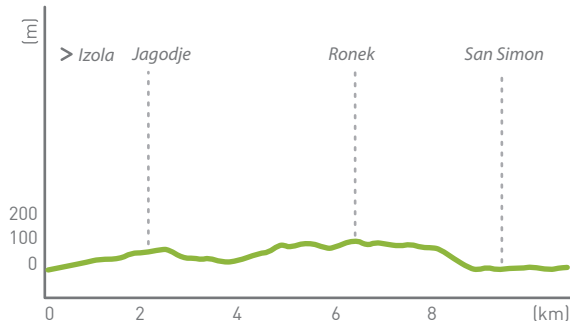
Izletniška kmetija Baredi, T: +386 (0)5 642 02 57, M: +386 (0)41 508 880



> Izola / *Isola* - Jagodje - Parenzana  
 - Ronek / *Punta Ronco* - Belvedere -  
 Simonov zaliv / *Golfo di San Simone*  
 - Izola / *Isola*

🕒 3 h | 10,8 km ⬆️ 115 m

👤 da / si



**Parkirišče poleg trga Lonka, Izola**  
 Isola, parcheggio presso il piazzale Lonka



**Oljka županov, oljčniki in vinogradi, nasadi kakijev, vodni viri, morska obala z visokim klifom | L'olivo dei sindaci, oliveti e vigneti, piantagioni di kaki, sorgenti d'acqua. La costa marina con le alte e scoscese pareti della falesia**



**San Simon - ostanki rimske obmorske vile in pristanišča iz začetka našega štetja, pomol in valobrani so še ohranjeni pod morjem | San Simone: resti di un'antica villa marittima romana e di un porto, risalenti ai primi anni del d.C. In mare, sotto la superficie, sono ancora conservati il molo e le dighe**



**Restavracija San Simon, Okrepčevalnica »Na plaži«, Izola | Isola,**  
 T: +386 (0)5 660 31 00

Plac Beach Bar, Izola, [kontakt](#)

Restavracija Kamin, Belvedere, T: +386 (0)5 660 56 66



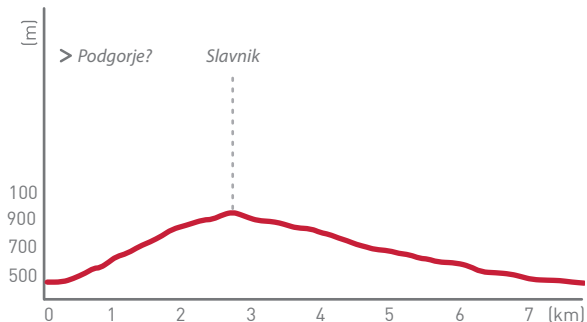
## P14 Od strunjanskega klifa do Portoroža (nordijska hoja) |

### Ime poti v ita



> Strunjan / *Strugnano* - Marzane - Ronek / Ronco - Strunjanske soline / *le saline di Strugnano* - Pacug / *Pazzugo* - Fiesa / Fieso - Beli križ / *Croce bianca* - Portorož / *Portorose* - tunel Parenzana / *tunnel Parenzana* - Strunjan / *Strugnano*

🕒 3,5 h | 12,7 km ▲ 110 m 👤 da/si



Strunjan, pri gostilni "Pod trto" | Strugnano, presso la trattoria »Pod trto«



Krajinski park Strunjan: Naravni rezervat Strunjan, Naravni rezervat Stjuža – Soline | Parco naturale di Strugnano: Riserva naturale Strugnano, Riserva naturale Chiusa - Saline

Strunjanski klif in cerkev Sv. Marije, ki je največje romarsko središče v Istri Falesia di Strugnano e chiesa dell'apparizione di Madonna - luogo di pellegrinaggio più importante dell'Istria, T: +386 (0)8 205 18 80



Spomenik predvojnim žrtvam fašizma in padlim v NOB  
Monumento alle vittime del fascismo e ai caduti nella LPL



Restavracija Primorka, Strunjan, T: +386 (0)5 678 00 00,  
M: +386 (0)41 617 276

Restavracija Beli Križ, Beli Križ | Croce Bianca, T: +386 (0)5 671 67 02



## P15 Osličkova pot po Seškem grebenu | Il sentiero dell'asinello, lungo il crinale di Sezza



> Strunjan / *Strugnano* - Marzane - Ronek  
/ Ronco - Strunjanske soline / *le saline  
di Strugnano* - Pacug / *Pazzugo* - Fiesa /  
*Fieso* - Beli križ / *Croce bianca* - Portorož  
/ *Portorose* - tunel Parenzana / *tunnel  
Parenzana* - Strunjan / *Strugnano*



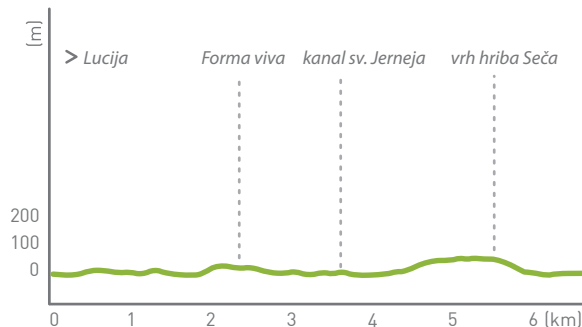
2 h | 6,6 km



61 m



da/si



Lucija, makadamsko parkirišče pred marino  
Lucia, parcheggio di ghiaia di fronte alla marina



Vrt kaktusov | Il giardino dei cactus  
Sečoveljske soline | Saline di Sicciole, T: +386 (0)5 672 13 80



Forma viva, Seča | Forma viva, Sezza



Gostišče Ribič, Seča | Sezza, T: +386 (0)5 677 079



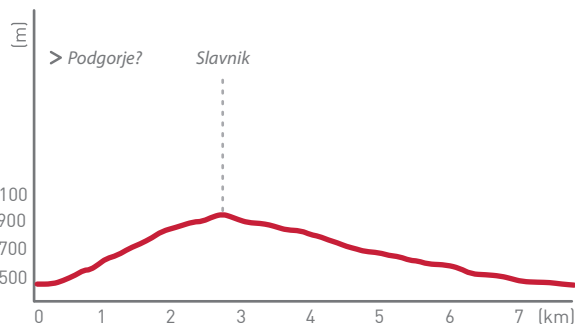
## P16 Pot mimo vodnih virov in lepih razgledov Sentiero lungo le sorgenti idriche e le belle vedute



> Seča / Sezza - Parecag / Parezzago  
- Korte - Krog - Sečovlje / Sicciole -  
Seča / Sezza

🕒 3,5 h | 12 km 🏔️ 224 m

👤 da / si



Seča, pred vhodom v Sečovljske soline  
Sezza, presso l'entrata nelle Saline di Sicciole



Vodni viri Žaneštra, Fontane Frata v Medoših, P'rila v Cetorah in Frata  
v Kortah | Sorgente idrica Žaneštra, le fontane Frata a Medošì, P'rila a  
Cetore e Frata a Corte



Arheološko najdišče na Kaštelirju, Korte | Sito archeologico di Castelliere  
presso Corte

Kal pri Paracegu, sv. Nedelja in arheološko najdišče sv. Nedelja pri  
Medoših, ruševine romanske cerkve iz 13. stoletja | Stagno presso  
Parezzago, santa Domenica e sito archeologico santa Domenica presso  
Medošì, resti della chiesa romana del 13° secolo



Restavracija Edvina, Seča | Sezza, T: +386 (0)5 677 22 70  
Gostilna Korte, Korte, T: +386 (0)5 642 02 00

● ● ● P17 En krog čez Krog | Un giro intorno al colle Sant'Onofrio

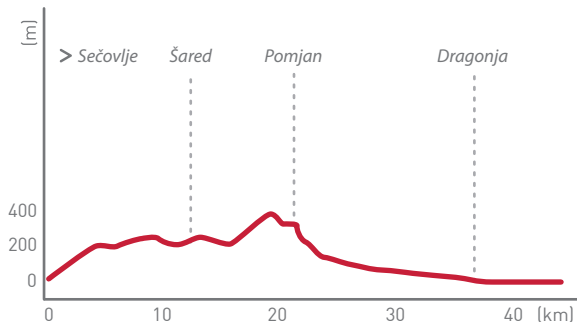


> Krog - Draga - Slami - Krog

🕒 2 h | 5,7 km

▲ 160 m

👤 da / si



**P** Krog nad Sečovljami | Sant'Onofrio sopra Sicciole

**🏛️** Cerkev Sv. Onofrij, nekdanji samostan, Krog  
Chiesa di Sant'Onofrio – ex convento, Krog

Marijina kapelica in vodnjak pri Krogu  
Cappella della Madonna e pozzo presso Sant'Onofrio

Spomenik padlim v NOB, Sečovlje  
Monumento ai caduti nella LPL, Sicciole

Spomenik letalcu Josipu Križaju in Spominska plošča pilotom padlim v NOB, Letališče Sečovlje | Monumento al pilota Josip Križaj e Lapide in memoria dei piloti, caduti nella LPL, Sicciole aeroporto

**🍴** gostilne  
gostilne



## P18 Boškarinova pot okoli Padne

### Sentiero del boscarino intorno a Padena

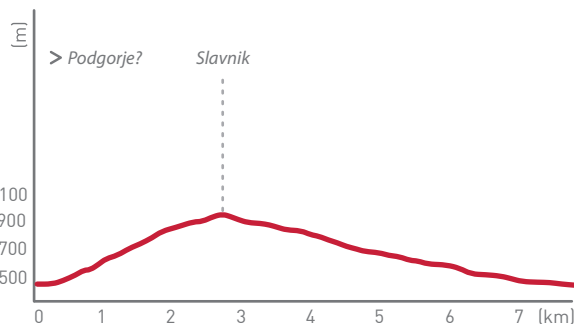


> Padna - Nova vas - Šmarska cesta -  
pot ob Drnici - Padna

🕒 3 h | 8 km

📏 240 m

👤 ne / no



Parkirišče pred gostilno Istranova, Padna  
Parcheggio di fronte alla trattoria Istranova, Padena



Cerkev Marije Roženske (omenjena l. 1470), obnovljena v drugi polovici 18.stoletja. Zraven cerkve ločeno stoji 26 m visok zvonik s kipom sv. Jožefa iz leta 1896, Nova vas | Chiesa della Madonna del Rosario (menzionata nel 1470), ristrutturata nella seconda metà del 18-esimo secolo. Di fianco alla chiesa, separatamente si trova il campanile (alto 26 m) con la statua di San Giuseppe, dal 1896, Villa nuova

Spomenik padlim v NOB, Nova vas | Monumento ai caduti nella LPL, Nova vas



Gostilna Istranova, Padna, M: +386 (0)40 467 799  
Restavracija Idila, Padna, T: +386 (0)5 672 50 24





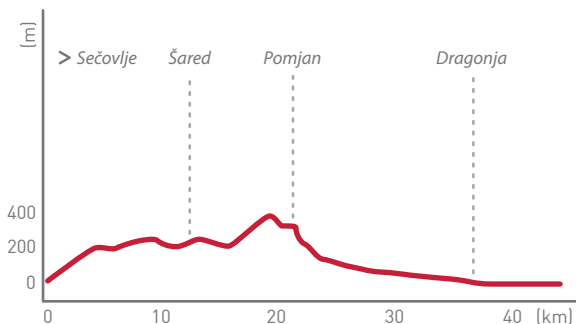
## P19 Po Šavrinskem gričevju | Attraverso i colli Šavrini



> Nova vas - Krkavče - dolina Dragonje  
/ La valle del Dragogna - Dragonja /  
Dragogna - Sv. Peter - Nova vas

 4 h | 13 km  271 m

 ne / no



Nova vas, parkirišče pri kulturnem domu  
Villa nuova, parcheggio presso la Casa di cultura



Vodno zajetje Studenec (Nova Vas nad Dragonjo)  
**manjka prevod**

Dolina reke Dragonje: naravni spomenik Dragonja Stena, Škrline, ohranjeni mlini na reki Dragonji | Valle del fiume Dragogna: monumento naturale Dragogna Stena, Škrline, mulini preservati sul fiume Dragogna



Živi muzej Hiša Vrešje, Krkavče | Museo vivente, Casa Vrešje, Krkavče,  
T: +386 (05) 656 70 17, Krkavški kamen | Monolite di Krkavče, cerkev Sv.  
Mihaela in Naravna skalnata ploščad (Krkavče) | Chiesa di San Michele e  
la Piattaforma naturale di pietra calcarea (Krkavče)

Tonina hiša v Sv. Petru | Casa di Tona a San Pietro dell'Amata,  
T: +386 (0)5 671 00 40



Ošterija na burji, Nova vas, T: +386 (0)5 672 60 42

Turistična kmetija Robivera - Lisjak, Krkavče, T: + 386 (0)5 656 76 51

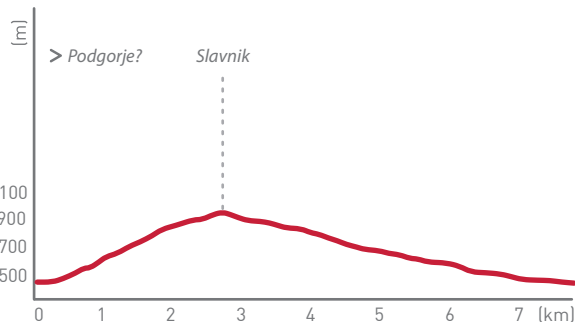
Kmečka gostilna Kortina Pri Matičku, Krkavče, T: +386 (0)5 656 92 40

## E1 Od Medljana do Kroga | Da Medljan a Sant'Onofrio




> Turistična kmetija Medljan /  
*Agriturismo Medljan - Korte - Medoš*  
- Krog - dolina Drnice / *valle del  
Drnica* - Turistična kmetija Medljan /  
*Agriturismo Medljan*

🕒 2 - 2,5 h | 13,3 km 🏔️ 229 m



**P** Turistična kmetija Medljan, Cetore | *Agriturismo Medljan, Cetore*


 Vodni viri Žaneštra, Fontane Frata v Medoših, P'rila v Cetorah in Frata v Kortah | *Sorgente idrica Žaneštra, le fontane Frata a Medoš, P'rila a Cetore e Frata a Corte*

 Arheološko najdišče na Kaštelirju, Korte | *Sito archeologico di Castelliere presso Corte*

Kal pri Paracegu, sv. Nedelja in arheološko najdišče sv. Nedelja pri Medoših, ruševine romanske cerkve iz 13. stoletja | *Stagno presso Parezzago, santa Domenica e sito archeologico santa Domenica presso Medoš, resti della chiesa romana del 13° secolo*

Cerkev Sv. Onofrij, nekdanji samostan, Krog  
*Chiesa di Sant'Onofrio – ex convento, Krog*

Marijina kapelica in vodnjak pri Krogu | *Cappella della Madonna e pozzo presso Sant'Onofrio*

 Turistična kmetija Medljan, Cetore, T: +386 (0)5 642 00 81,  
M: +386 (0)40 626 684



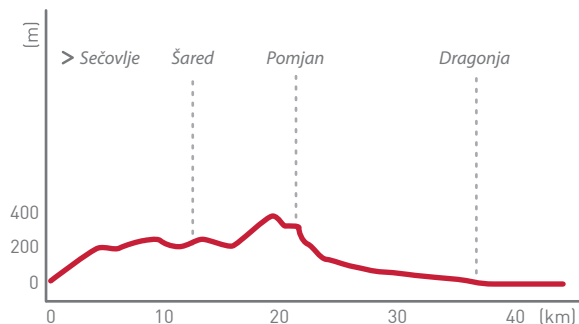
## E2 Čez Šmarje po dolini Dragonje | Attraverso Šmarie, lungo la valle del Dragona



> Turistična kmetija Medljan / Agriturismo Medljan - dolina Drnice / valle del Drnica - Šmarje - Puče - Krkavče - dolina Dragonje / valle del fiume Dragogna - Dragonja / Dragogna - dolina Drnice / valle del Drnica - Turistična kmetija Medljan / Agriturismo Medljan

🕒 4 - 5 h | 28,7 km

▲ 368 m



Turistična kmetija Medljan, Cetore | Agriturismo Medljan, Cetore



Poljanska buža (Puče) | Buca di Poljane (Puče)

Dolina reke Dragonje: naravni spomenik Dragonja Stena, Škrline, ohranjeni mlini na reki Dragonji (Mazurinov mlin in Kodarinov mlin)  
Valle del fiume Dragogna: monumento naturale Dragogna Stena, Škrline, mulini preservati sul fiume Dragogna (mulino di Mazurin e mulino di Kodarin)



Živi muzej Hiša Vrešje, Krkavče | Museo vivente, Casa Vrešje, Krkavče,  
T: +386 (05) 656 70 17, Krkavški kamen | Monolite di Krkavče, cerkev Sv. Mihaela in Naravna skalnata ploščad (Krkavče) | Chiesa di San Michele e la Piattaforma naturale di pietra calcarea (Krkavče)



Turistična kmetija Medljan, Cetore, T: +386 (0)5 642 00 81,  
M: +386 (0)40 626 684

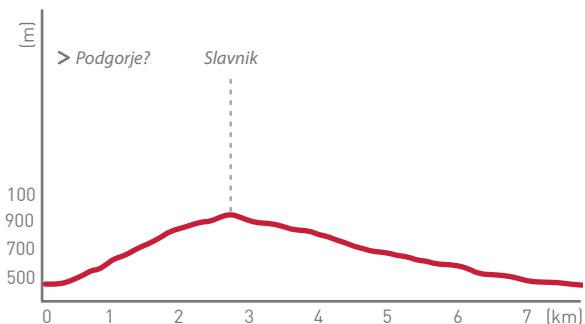


## E3 Krajša konjeniška pot okoli Medljana | Breve sentiero equestre intorno a Medljan



> Turistična kmetija Medljan /  
*Agriturismo Medljan - Korte - Cetore*  
- Turistična kmetija Medljan /  
*Agriturismo Medljan*


🕒 1 - 1,5 h | 7,3 km 🏔️ 226 m



**P** Turistična kmetija Medljan, Cetore | Agriturismo Medljan, Cetore

 Vodni viri Žaneštra, Fontane Frata v Medoših, P'rila v Cetorah in Frata v Kortah | Sorgente idrica Žaneštra, le fontane Frata a Medošì, P'rila a Cetore e Frata a Corte

 Arheološko najdišče na Kaštelirju, Korte  
Sito archeologico di Castelliere presso Corte

 Turistična kmetija Medljan, Cetore, T: +386 (0)5 642 00 81,  
M: +386 (0)40 626 684